

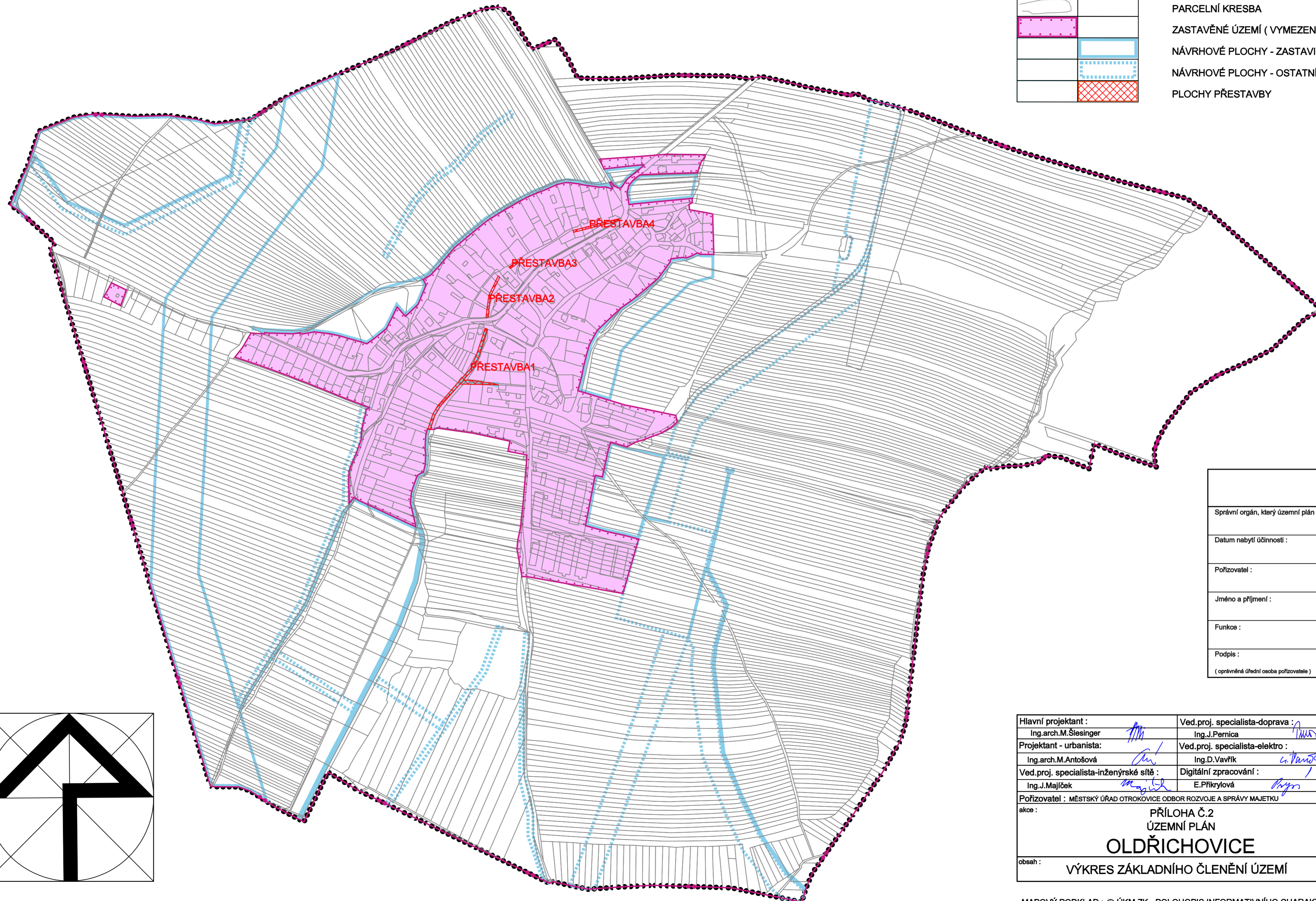
ÚZEMNÍ PLÁN OLDŘICHOVICE

LEGENDA :


STAV NÁVRH


●●●●●●●●	
—●—	
—	
■	■
■	■
■	■

ŘEŠENÉ ÚZEMÍ
 HRANICE KATASTRÁLNÍHO ÚZEMÍ
 PARCELNÍ KRESBA
 ZASTAVĚNÉ ÚZEMÍ (VYMEZENO 5.9.2012)
 NÁVRHOVÉ PLOCHY - ZASTAVITELNÉ PLOCHY
 NÁVRHOVÉ PLOCHY - OSTATNÍ
 PLOCHY PŘESTAVBY



ZÁZNAM O ÚČINNOSTI	
Správní orgán, který územní plán vydal :	
Datum nabytí účinnosti :	
Pořizovatel :	
Jméno a příjmení :	
Funkce :	
Podpis :	
(otiisk úředního razítka)	



Hlavní projektant : Ing.arch.M.Šlesinger	Ved.proj. specialista-doprava : Ing.J.Pernica	 s-projekt plus a.s. projektová a inženýrská činnost tř. Tomáše Bati 508 762 73 Zlín tel.: 57 7594 111 e-mail: atelier@s-projekt.cz
Projektant - urbanista: Ing.arch.M.Antošová	Ved.proj. specialista-elektro : Ing.D.Vavřík	
Ved.proj. specialista-inženýrské sítě : Ing.J.Majíček	Digitální zpracování : E.Přikrylová	Vedoucí atelieru : Ing.arch.M.Šlesinger
Pořizovatel : MĚSTSKÝ ÚŘAD OTROKOVICE ODBOR ROZVOJE A SPRÁVY MAJETKU		HIP atelieru : Ing.J.Kudlák
akce :	PŘÍLOHA Č.2 ÚZEMNÍ PLÁN OLDŘICHOVICE	
obsah :	VÝKRES ZÁKLADNÍHO ČLENĚNÍ ÚZEMÍ	formát : 6 A4 číslo zakázky : 12 - 4796 - 022 stupeň dokumentace : ÚPD datum : Duben 2014 měřítko : 1:5 000 č. výkresu : 1.1